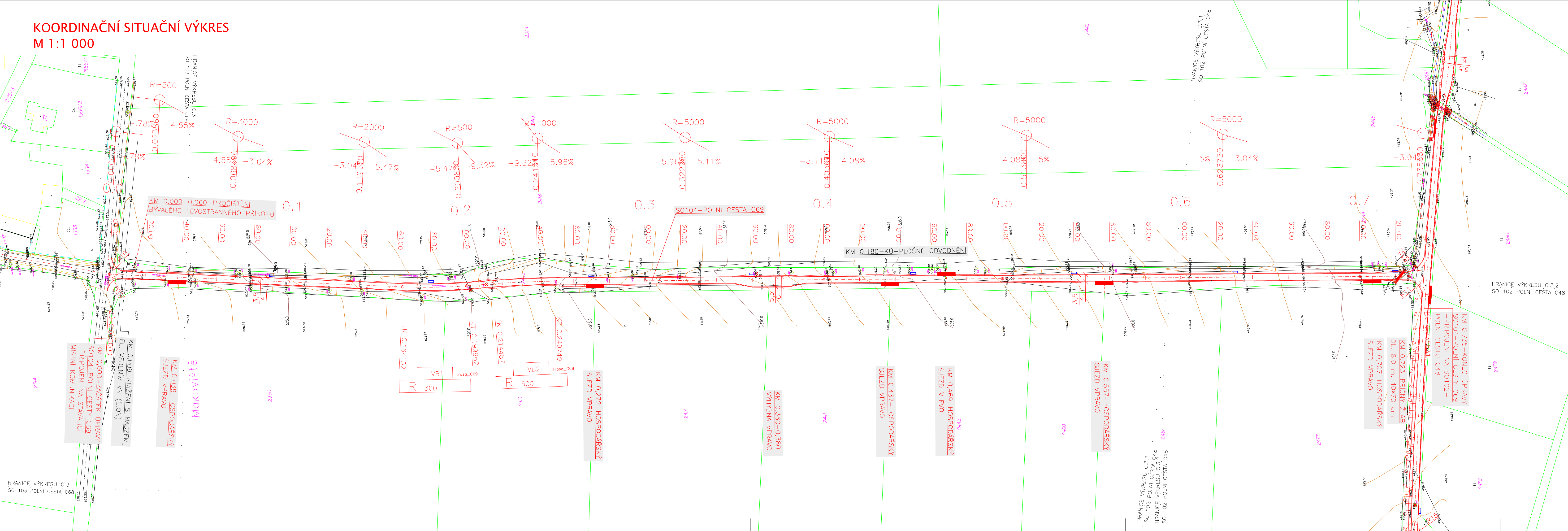
















KOORDINAČNÍ SITUAČNÍ VÝKRES
M 1:1 000

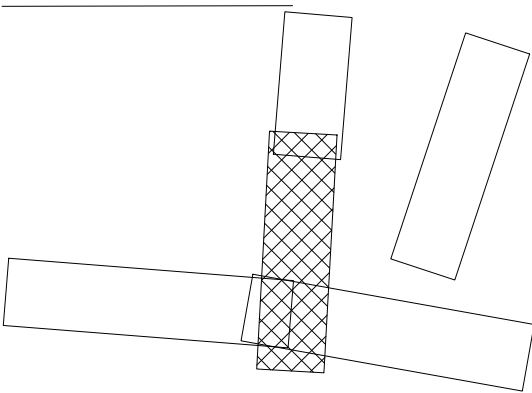


- LEGENDA:**
-  NAVRŽENÉ STAVEBNÍ OBJEKTY
 -  2020 HRANICE PARCELY KN – DKM, PARCELNÍ ČÍSLO
 -  HRANICE KATASTRÁLNÍHO ÚZEMÍ
 -  ZAMĚŘENÍ SKUTEČNÉHO STAVU
 -  DŘEVINY STÁVAJÍCÍ
 -  DŘEVINY NAVRŽENÉ KE KÁCENÍ
 -  DŘEVINY NAVRŽENÉ KE VYSÁDBĚ
 -  HOSPODÁŘSKÝ SJEZD
 -  ZASAKOVACÍ JÍMKA
 -  SMĚR TOKU VODY

- LEGENDA INŽENÝRSKÝCH SÍTÍ:**
- | | |
|---|--------------------------------|
|  | PODZEMNÍ SĎĽOVACÍ VEDENÍ CETIN |
|  | KANALIZAČNÍ VEDENÍ ČEVAK |
|  | NADZEMNÍ EL. VEDENÍ VN EON |
|  | PODZEMNÍ EL. VEDENÍ NN EON |

- LEGENDA STAVEBNÍCH OBJEKTŮ:**
SO 101 POLNÍ CESTA C24
SO 102 POLNÍ CESTA C48
SO 103 POLNÍ CESTA C68
SO 104 POLNÍ CESTA C69

KLAD SITUAČNÍCH VÝKRESŮ:



Výškový systém: Bpv
Souřadnicový systém: S-JTSK

ZÁKRES PRŮBĚHU SÍTÍ JE POUZE ORIENTAČNÍ NA ZÁKLADĚ DAT POSKYTNUTÝCH SPRÁVCI SÍTÍ.
PŘED ZAPOČETÍM PRACÍ JE NUTNÉ VYTYČIT VŠECHNA PODZEMNÍ ZAŘÍZENÍ!
PO JEJICH OBNAŽENÍ JE TŘEBA NAVRŽENÉ ŘEŠENÍ OVĚŘIT A EVENT. OPRAVIT!

AKCE:	POLNÍ CESTY C24, C48, C68 A C69 V K.Ú. BOŽEJOVICE	 AGROPROJEKT PSO s.r.o. Slavičkovka 840/1b, 638 00 Brno www.agroprojektpsocz.cz	
KAT. ÚZEMÍ:	BOŽEJOVICE	VED. PROJEKTANT:	ING. H. DIVINOVÁ
OBC:	JISTEBNICE	AUTOR. INŽENÝR	ING. I. KULÍSEK
KRAJ:	JIHOČESKÝ	PROJEKTANT:	ING. D. TOMAN
INVESTOR:	SPÚ, KPÚ PRO JIHOČESKÝ KRAJ, POBOČKA TÁBOR	PROJEKTANT:	ING. M. JIROUT, DIS
STUPEŇ PD:	DSP + DPS	Č. ZAKÁZKY:	101-3010-18
OBSAH:	SO 104 POLNÍ CESTA C69	MĚŘITKO:	1:1 000
		DATUM:	X/2019
	KOORDINAČNÍ SITUAČNÍ VÝKRES	PŘÍLOHA; PARÉ:	C.3